



Monumentale bomen, koningsbomen en herdenkingsbomen in Den Helder



Inhoud



De monumentale bomen	2
De koningsbomen.....	12
De herdenkingsbomen	15



De monumentale bomen



Naam + foto	Locatie en leeftijd	Waarom is dit een monumentale boom
<p>Boom nummer 1 Zwarte den- Pinus Nigra</p> 	<p>Huisduinen- Duinweg naast poort voormalig OS&O terrein.</p> <p>60 jaar</p>	<p><i>Beeldbepalend</i> De boom staat op een markante locatie naast de poort naar het voormalige OS&O terrein midden in het dorp.</p> <p><i>Cultuurhistorische waarde</i> Hoewel niet inheems maakt de zwarte den al meer dan honderd jaar deel uit van het bomenbestand in Den Helder.</p>
<p>Boomnummer 2 Boswilg –Salix caprea</p> 	<p>Huisduinen- Duinweg ter hoogte van het pompstation</p> <p>65 jaar</p>	<p><i>Beeldbepalend</i> Deze meerstammige boom staat op een prachtige locatie aan de rand van het duingebied</p> <p><i>Natuurwaarde</i> Als een van de eerste stuifmeelproducenten in het voorjaar is de Boswilg belangrijk voor insecten zoals bijen, hommels en vlinders.</p> <p><i>Zeldzaam</i> Boswilgen van deze leeftijd en omvang zijn zeldzaam in Noord- Holland</p>



<p>Boomnummer 3 Sierkers- Prunus serrulata</p> 	<p>Begraafplaats- naast de aula 60 jaar</p>	<p><i>Beeldbepalend</i> Deze sierkersen vormen één geheel met de achterliggende aula</p> <p><i>Dendrologische waarde</i></p> <p><i>Zeldzaam</i> Sierkersen van deze leeftijd en omvang komen in Den Helder niet veel voor.</p>
<p>Boomnummer 4 Zwarte den- Pinus nigra</p> 	<p>Jan Verfaillweg- voor huisnummers 70/76A</p>	<p><i>Beeldbepalend</i> De boom staat op een markante locatie op de overgang van het duingebied naar de woonwijk</p> <p><i>Cultuurhistorische waarde</i> Hoewel niet inheems maakt de zwarte den al meer dan honderd jaar deel uit van het bomenbestand in Den Helder.</p>



<p>Boomnummer 5 Gewone es- Fraxinus exelcior</p> 	<p>Hoek Texelstroomlaan- Nieuweweg</p>	<p><i>Beeldbepalend</i> De bomen zijn aangeplant op een zichtlocatie op de stelling van Den Helder</p> <p><i>Natuurwaarde</i> Doordat de bomen niet meer in optimale conditie zijn(veteranenfase) zij ze een ideale schuil- en leefplek voor andere planten en dieren</p> <p>In 2003 zijn deze 125 jaar oude knotessen, grote blikvangers op de Floriade, overgebracht van de Floriade naar Den Helder. De bomen stonden oorspronkelijk in de uiterwaarden van de Maas bij Cuyck. Helaas moesten ze daar het veld ruimen vanwege de winning van zand ten behoeve van de woningbouw.</p>
<p>Boomnummer 6 Gewone es- Fraxinus exelcior</p> 	<p>Hoek Texelstroomlaan- Nieuweweg</p>	<p><i>Beeldbepalend</i> De bomen zijn aangeplant op een zichtlocatie op de stelling van Den Helder</p> <p><i>Natuurwaarde</i> Doordat de bomen niet meer in optimale conditie zijn(veteranenfase) zij ze een ideale schuil- en leefplek voor andere planten en dieren</p> <p>In 2003 zijn deze 125 jaar oude knotessen, grote blikvangers op de Floriade, overgebracht van de Floriade naar Den Helder. De bomen stonden oorspronkelijk in de uiterwaarden van de Maas bij Cuyck. Helaas moesten ze daar het veld ruimen vanwege de winning van zand ten behoeve van de woningbouw.</p>

<p>Boomnummer 7 Hollandse iep – Ulmus X holandica</p> 	<p>Timorpark- vrijstaande boom in gazon</p> <p>70 jaar</p>	<p><i>Beeldbepalend</i> Deze vrijstaande boom in de buurt van de muziekkoepeel is een mooi voorbeeld van de grootte die een iep uiteindelijk kan bereiken</p> <p><i>Dendrologische waarde</i> De Hollandse iep is een variëteit die zeer vatbaar is voor iepziekte. Veel van deze zijn er niet meer over.</p> <p><i>Cultuurhistorische waarde</i> De Hollandse iep is een kruising tussen de veldiep en de bergiep behoren tot de Hollandse iep. De eerste vermelding van de Hollandse iep stamt uit 1634</p>
<p>Boomnummer 8 Paardenkastanje- Aesculus hippocastanum</p> 	<p>Timorpark- vrijstaande boom in gazon</p> <p>60 jaar</p>	<p><i>Beeldbepalend</i> Deze paardenkastanje is een forse vrijstaande boom aan de noordkant van de muziekkoepeel. Zodra je de brug over bent is deze boom goed zichtbaar</p> <p><i>Cultuurhistorische waarde</i> De Paardenkastanje komt van oorsprong uit het Balkangebergte De eerste boom in Nederland werd geplant in de Leidse Hortus in 1608. Vanuit deze twee tuinen vond verdere verspreiding in Noord-Europa plaats. Al eeuwenlang planten we paardenkastanjes in parken en lanen</p>

<p>Boomnummer 9 Paardenkastanje- Aesculus hippocastanum</p> 	<p>Timorpark- vrijstaande boom in gazon</p> <p>70 jaar</p>	<p><i>Beeldbepalend</i> Deze paardenkastanje staat in een groep met andere bomen. Pas als je dichterbij komt valt de typische kandelaarachtige groeiwijze pas echt op.</p> <p><i>Cultuurhistorische waarde</i> De Paardenkastanje komt van oorsprong uit het Balkangebergte De eerste boom in Nederland werd geplant in de Leidse Hortus in 1608. Vanuit deze twee tuinen vond verdere verspreiding in Noord-Europa plaats. Al eeuwenlang planten we paardenkastanjes in parken en lanen</p>
<p>Boomnummer 10 Paardenkastanje- Aesculus hippocastanum</p> 	<p>Timorpark- vrijstaande boom in beplanting</p> <p>60 jaar</p>	<p><i>Beeldbepalend</i> Deze paardenkastanje staat in een vak met beplanting en is zichtbaar vanaf de Timorlaan</p> <p><i>Cultuurhistorische waarde</i> De Paardenkastanje komt van oorsprong uit het Balkangebergte De eerste boom in Nederland werd geplant in de Leidse Hortus in 1608. Vanuit deze twee tuinen vond verdere verspreiding in Noord-Europa plaats. Al eeuwenlang planten we paardenkastanjes in parken en lanen</p>

<p>Boomnummer 11 Gewone es- Fraxinus excelsior</p> 	<p>Timorpark- vrijstaande boom langs oever</p> <p>62 jaar</p>	<p><i>Beeldbepalend</i> Deze Es staat langs het water in het park. Het is een van de hoogste bomen in het park. Het woord excelsior in zijn Latijnse naam betekent hoger, beter, groot en machtig wat op de verschijningsvorm van de boom slaat.</p> <p><i>Dendrologische waarde</i> De gewone es is een inheemse boom en komt in heel Europa voor, zelfs in het hoge noorden.</p> <p><i>Cultuurhistorische waarde</i> Al in de middeleeuwen werd de es op grote schaal als hakhout geëxploiteerd. Het lichte hout was bruikbaar voor vele toepassingen</p>
<p>Boomnummer 12 Treurwilg- Salix sepulcralis 'Chrysocoma'</p> 	<p>Timorpark- vrijstaande boom langs oever</p> <p>75 jaar</p>	<p><i>Beeldbepalend</i> Deze treurwilg staat al 75 jaar naast de brug. Ondanks dat de kroon compacter is gemaakt heeft de boom een grote groeikracht</p> <p><i>Dendrologische waarde</i> De Latijnse naam voor de treurwilg is Salix x Chrysocoma en betekent 'de wilg met de gouden lokken'.</p> <p><i>Cultuurhistorische waarde</i> De treurwilg wordt al eeuwen in Azië gekweekt en dook in Europa voor het eerst op in Frankrijk rond 1675. Sinds die tijd worden ze aangeplant als sierboom langs waterpartijen in parken.</p>


<p>Boomnummer 13 Canadese Populier- <i>Populus canadensis</i></p> 	<p>Timorpark- vrijstaande boom langs oever</p> <p>60 jaar</p>	<p><i>Beeldbepalend</i> Forse boom langs het water.</p> <p><i>Dendrologische waarde</i> De Canadese populier is een bastaard: het is een kruising tussen de zwarte populier (<i>Populus nigra</i>) die wild langs onze rivieren groeit en de Amerikaanse populier (<i>Populus deltoides</i>) De kruising is rond 1750 ontstaan in Frankrijk en de naam Canadese populier is dan ook verwarrend.</p> <p><i>Cultuurhistorische waarde</i> Canadese populieren zijn veel aangeplant, omdat het hout gebruikt werd voor het maken van klompen en lucifers.</p>
<p>Boomnummer 14 Groep van 3 Pluimiepen <i>Ulmus glabra</i> 'Exoniensis'</p> 	<p>De la Reystraat op het grasveld ter hoogte van huisnummers 28/44</p> <p>62 jaar</p>	<p><i>Beeldbepalend</i> Aangeplant als groep hebben de bomen een groot kroonoppervlak bereikt</p> <p><i>Dendrologische waarde</i> De Pluimiep begint zijn groei net als de bergiep als een zuilvormige boom en is daarom geliefd als straatboom. Op latere leeftijd wordt de kroon veel breder,</p> <p><i>Cultuurhistorische waarde</i> Deze boom werd ontdekt in Exeter (Engeland) in 1826. De pluimiep is een cultivar van de ruwe iep. De pluimiep is redelijk bestand tegen de iepenziekte. Het is één van de cultivars die is gebruikt om nieuwe resistente soorten te ontwikkelen.</p>



<p>Boomnummer 15 Canadapopulier - Populus x canadensis 'Robusta/Zeeland'</p> 	<p>Van Galenstraat ter hoogte van huisnummer 99</p> <p>64 jaar</p>	<p><i>Beeldbepalend</i> Deze groep van 3 populieren zijn de hoogste bomen van de Van Galenbuurt</p> <p><i>Dendrologische waarde</i> Populieren kunnen ook aan de kust met gemak een hoogte van meer de 20 meter bereiken.</p> <p><i>Cultuurhistorische waarde</i> Waarschijnlijk is 'Robusta' de meest gebruikte populier in Nederland. Halverwege de jaren '80 van de vorige eeuw maakten de, toen nog als afzonderlijk beschouwde cultivars 'Robusta' en 'Zeeland' samen meer dan 50% van het populierenareaal uit.</p>
<p>Boomnummer 16 Italiaanse populier- Populus nigra 'Italica'</p> 	<p>Weststraat naast huisnummer 59</p> <p>65 jaar</p>	<p><i>Beeldbepalend</i> Deze hoge boom staat naast de voormalige pastorie en is van vele kanten goed zichtbaar.</p> <p><i>Dendrologische waarde</i> Naar alle waarschijnlijkheid is de boom een mutant van de zwarte populier en ontstond deze rond het jaar 1700.</p> <p><i>Cultuurhistorische waarde</i> Door de slanke vorm wordt de boom al lange tijd zeer gewaardeerd door landschapsarchitecten als opgaand verticaal element in tuinen parken en openbare ruimte</p>

<p>Boomnummer 17 Canadapopulier - Populus x canadensis 'Robusta</p> 	<p>Speeltuin Kemphaanstraat</p>	<p><i>Beeldbepalend</i> Deze boom is pas zichtbaar als je de speeltuin betreed.</p> <p><i>Dendrologische waarde</i> Populieren kunnen ook aan de kust met gemak een hoogte van meer de 20 meter bereiken.</p> <p><i>Cultuurhistorische waarde</i> Waarschijnlijk is 'Robusta' de meest gebruikte populier in Nederland. Halverwege de jaren '80 van de vorige eeuw maakten de, toen nog als afzonderlijk beschouwde cultivars 'Robusta' en 'Zeeland' samen meer dan 50% van het populierenareaal uit</p>
<p>Boomnummer 18 Paardenkastanje- Aesculus hippocastanum</p> 	<p>Loopuytpark. 65 jaar</p>	<p><i>Beeldbepalend</i> Deze paardenkastanje staat samen met een even oude soortgenoot aan de noordzijde van het Loopuytpark.</p> <p><i>Cultuurhistorische waarde</i> De Paardenkastanje komt van oorsprong uit het Balkangebergte De eerste boom in Nederland werd geplant in de Leidse Hortus in 1608. Vanuit deze twee tuinen vond verdere verspreiding in Noord-Europa plaats. Al eeuwenlang planten we paardenkastanjes in parken en lanen</p>

<p>Boomnummer 19 Paardenkastanje- Aesculus hippocastanum</p> 	<p>Loopuytpark. 65 jaar</p>	<p><i>Beeldbepalend</i> Deze paardenkastanje staat samen met een even oude soortgenoot aan de noordzijde van het Loopuytpark.</p> <p><i>Cultuurhistorische waarde</i> De Paardenkastanje komt van oorsprong uit het Balkangebergte. De eerste boom in Nederland werd geplant in de Leidse Hortus in 1608. Vanuit deze twee tuinen vond verdere verspreiding in Noord-Europa plaats. Al eeuwenlang planten we paardenkastanjes in parken en lanen.</p>
<p>Boom nummer 20 Hollandse linde- Tilia × vulgaris</p> 	<p>Ten zuiden van de muziekkoepeel in het Loopuytpark. 97 jaar</p>	<p><i>Beeldbepalend</i> Deze monumentale koningsboom is het middelpunt van het Loopuytpark.</p> <p><i>Dendrologische waarde</i> Een zeer oude hybride tussen de zomerlinde en de winterlinde. Hoewel in cultuur gekweekt kan deze hybride ook spontaan in het wild voorkomen.</p> <p><i>Cultuurhistorische waarde</i> 'Lindebomen worden al eeuwen bij feestelijke gebeurtenissen geplant, ook bij koninklijke feestelijkheden. De reden waarom hij ideaal is als herdenkingsboom, is omdat hij op bijna elke grond kan groeien, zowel op klei- als op zandgrond.</p>

De koningsbomen

Naam + foto	Locatie	Informatie
<p data-bbox="199 309 368 331">Beatrixboom</p> 	<p data-bbox="620 309 874 331">Paralelweg/Ruijgweg</p>	<p data-bbox="1019 309 1337 488">Op 30 april 1980 vond de inhuldiging plaats van Koningin Beatrix. Ter gelegenheid van de troonswisseling werd deze koningslinde geplant.</p>
<p data-bbox="199 918 517 974">Willem-Alexanderboom / 'Koningsboom'</p> 	<p data-bbox="620 918 868 940">Ronde Middenweg</p>	<p data-bbox="1019 918 1390 1310">Op 30 april 2013 vond troonswisseling plaats: koningin Beatrix deed afstand van de troon en prins Willem-Alexander werd als de nieuwe vorst ingehuldigd. Ter gelegenheid van de troonswisseling werd op vrijdag 26 april door de burgemeester en een leerling uit het basisonderwijs (winnaar van een tekenwedstrijd) deze koningslinde geplant.</p>

<p>Prinses Amaliaboom</p> 	<p>Timorpark</p>	<p>Vrijwel in het midden van het Timorpark staat de Prinses Amaliaboom, een koningslinde (d.i. een variëteit van de Hollandse linde). Naar aanleiding van de geboorte van Prinses Amalia (07-12-2003) werd tijdens de 48ste Nationale Boomfeestdag op 7 april 200 o.a. Deze door de Bomenstichting aan de gemeente aangeboden linde door de toenmalige burgemeester in samenwerking met leerlingen van een basisschool geplant. Lindes worden al meer dan een eeuw aangeplant als herdenkingsboom.</p>
<p>Beatrix Clausboom</p> 	<p>Meidoornstraat</p>	<p>Op 10 maart 1991 waren Koningin Beatrix en Prins Claus 25 jaar getrouwd. Om dit te vieren en te herinneren is er een Beatrix- Clausboom geplant in de Meidoornstraat. Bovenop het eerste houten paaltje bij de boom was een rond bordje met de letters c en b (waarboven een kroontje) en daarnaast de volgende tekst: BEATRIX CLAUSBOOM GEPLANT TER GELEGENHEID VAN HET 25 JARIG HUWELIJK 10-03-1991</p>



**Herinneringsboom
regeringsjubileum / 'Julianaboom'**



Loopuyt park

In 1923 plantte de voorzitter van de in het jaar 1906 opgerichte vereniging 'Koe gras Belang' ter gelegenheid van het 25-jarig regeringsjubileum van Koningin Wilhelmina een boom op het Loopuytpark te Julianadorp, een Koningslinde. Vlakbij de boom werd een steen geplaatst met de tekst: Regeerings jubileum Helder-Julianadorp 1 sept. 1923. Er gaan geruchten (en soms zijn dergelijke verhalen waar!), dat de oorspronkelijke – in 1923 geplante – boom verdwenen is! Het gerucht gaat, dat deze boom vanwege de slechte groei stiekem vervangen is door een andere boom. De oorspronkelijke boom zou verplaatst zijn naar een plek achter het huis aan de Parkstraat / hoek Proeftuinweg (waar vroeger een proeftuin te vinden was, vlakbij het huis van de toenmalige beheerder van de tuin) in het dorp; daar groeide de boom voorspoedig – de kruin stak boven het dak uit en was vanaf de straatzijde te zien. In maart 2012 werd de door de dorpers genoemde 'Julianaboom' voor de tweede keer verplaatst; deze keer verplaatst zijn naar een plek achter het huis aan de Parkstraat/hoeke Proeftuinweg (Wout J. M. Roozen– Parkstraat 26–1787 AC Julianadorp) in het dorp; daar groeide de boom voorspoedig–de kruin steekt nu boven het dak uit en is vanaf de straatzijde te zien.

De herdenkingsbomen

Naam	Locatie	Informatie
<p data-bbox="204 275 671 302">Twee Lindebomen vliegermonument</p> 	<p data-bbox="727 275 906 302">2é Vroonstraat</p>	<p data-bbox="1059 275 1388 792">Deze lindebomen maken deel uit van het Vliegermonument. 'Deze twee lindebomen werden op 18 juni 2004 geplant door Wethouder E.J. Vos-Brandjes, J. Dop en J.C. Hermeler, op verzoek van mrs. Audry Baker, in memoriam van haar echtgenoot Pilote officer Harrold C, Stevenson (navigator) & Pilote officer E.F.G. Kid Beiden R.A.F. vliegers Ze zijn op 22 jarige leeftijd met hun Beaufichter neergestort op 18 juli 1943</p>
<p data-bbox="204 824 692 851">Amerikaanse eik, 100 jaar Julianadorp</p> 	<p data-bbox="727 824 831 851">Breewijd</p>	<p data-bbox="1059 824 1388 1160">Deze boom werd in 2009 geplant in de groenstrook aan de Breewijd, even ten zuiden van de afslag Zuiderhaaks. Op het bordje bij de boom staat: 'Amerikaanse eik (Quercus rubra). Gedoneerd door het Wijkteam Julianadorp, ter ere van het 100 jarige bestaan van Julianadorp'</p>