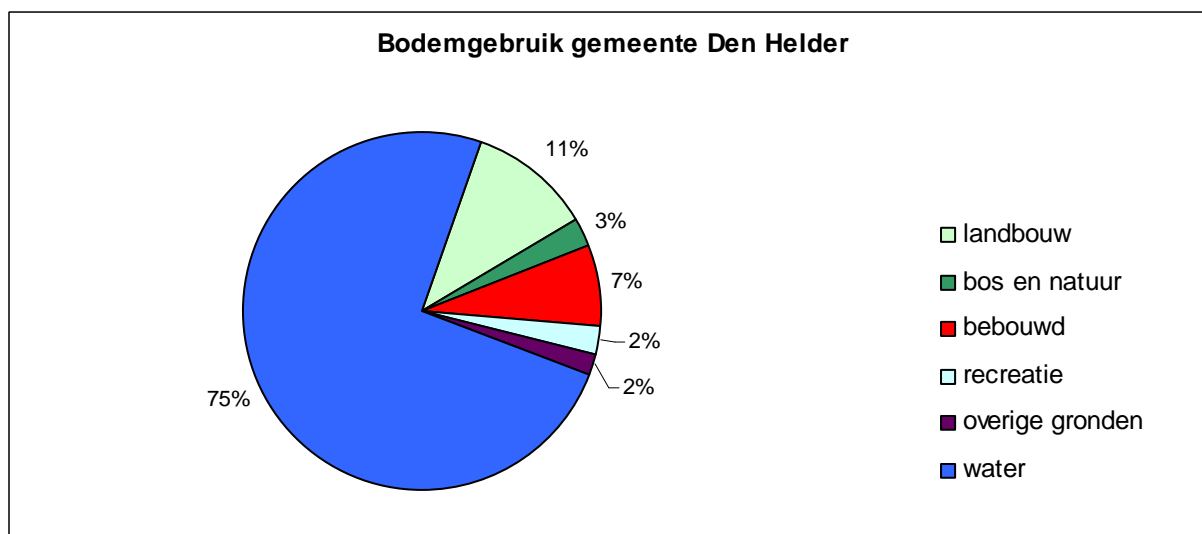


Oppervlakte per wijk in hectaren (1-1-2009)

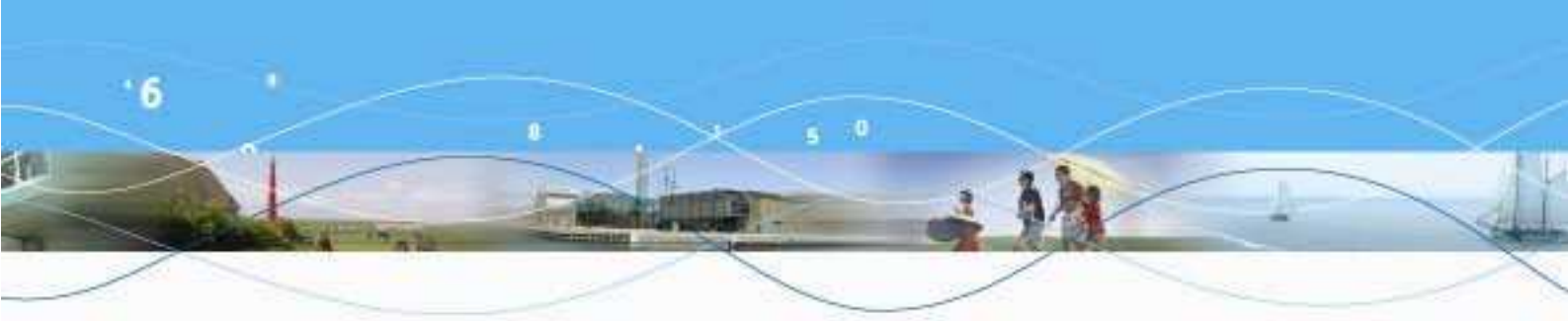
	Oppervlakte land	Oppervlakte water	Oppervlakte totaal
Stad Binnen de Linie Oost	422	35	457
Stad Binnen de Linie West	237	28	265
Nieuw Den Helder West	400	11	411
Nieuw Den Helder Oost	370	9	379
De Schooten	327	33	360
Het Koegras	1.367	55	1.422
Duinzoom	859	10	869
Julianadorp	544	18	563
Buitenwater	-	13.158	13.158
Totaal	4.526	13.357	17.883

Bron: Centraal Bureau voor de Statistiek

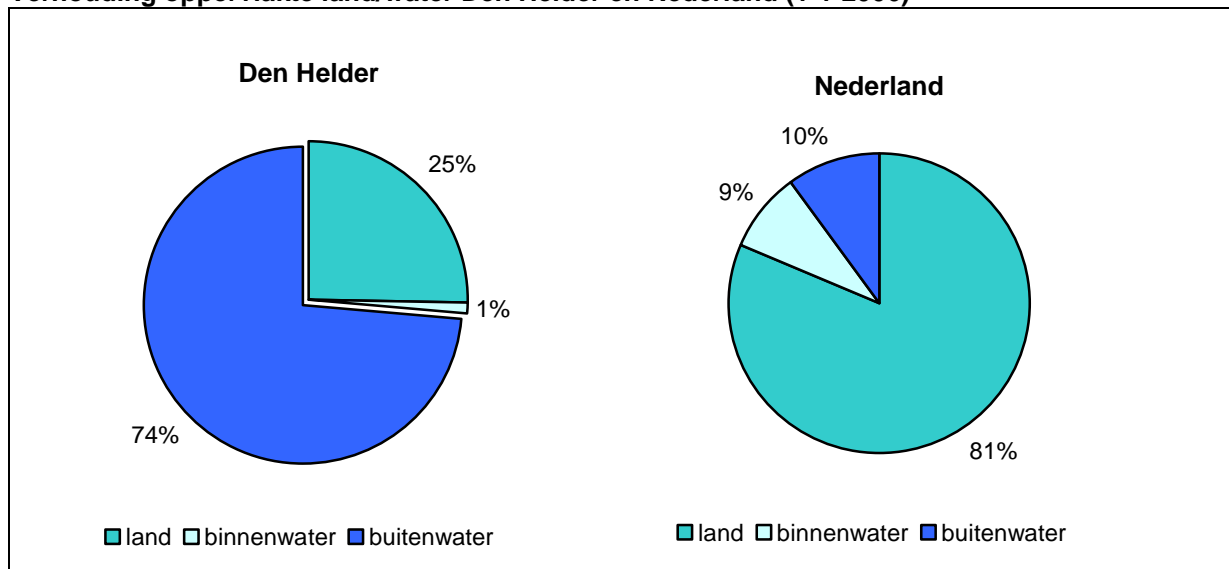
Oppervlakte water omvat zowel binnen- als buitenwater. Tot binnenwater wordt gerekend alle water niet onderhevig aan getijde en breder dan 6 meter, zoals het IJsselmeer, Markermeer, Randmeren, sloten, rivieren, kanalen, e.d. Onder het buitenwater valt alle water onderhevig aan getijde, zoals de Waddenzee, Oosterschelde, Westerschelde en het gemeentelijk ingedeelde gedeelte van de Noordzee. Het buitenwater is alleen op gemeenteniveau vermeld, water per wijk of buurt bestaat alleen uit binnenwater. Daarom is het buitenwater in deze tabel apart weergegeven.



Bron: Centraal Bureau voor de Statistiek



Verhouding oppervlakte land/water Den Helder en Nederland (1-1-2006)



Bron: Centraal Bureau voor de Statistiek

Dichtheden, 1 januari 2009

	Den Helder	Noord-Holland	Nederland
Woningdichtheid ¹	591	453	211
Bevolkingsdichtheid ²	1.271	993	489

Bron: Centraal Bureau voor de Statistiek

¹ **Woningdichtheid:** Totaal aantal woningen op 1 januari per km² land (exclusief wooneenheden en recreatiewoningen).

² **Bevolkingsdichtheid:** Aantal inwoners op 1 januari per km² land.